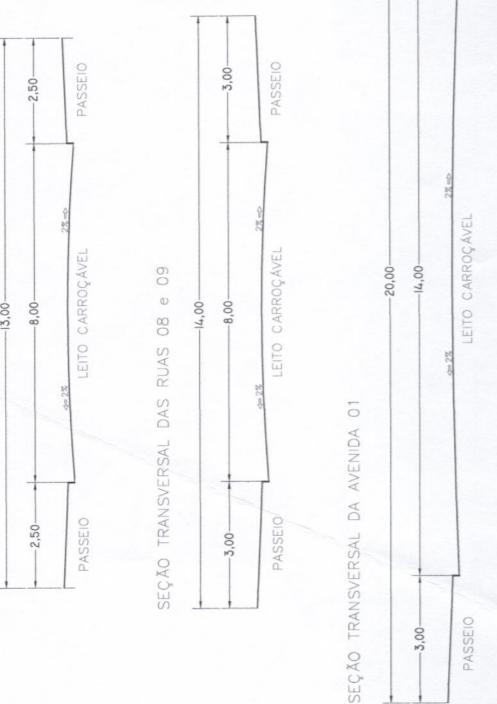
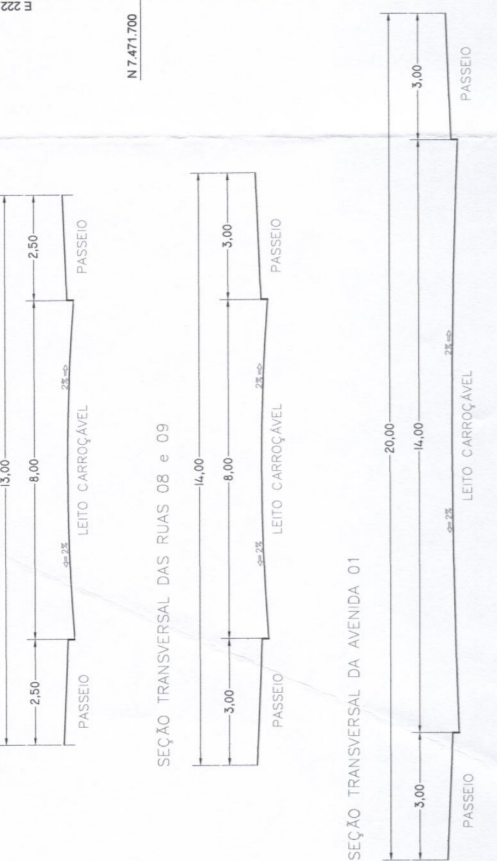


SEÇÃO TRANSVERSAL DAS RUAS 01, 02, 03, 04, 05, 06 e 07



SEÇÃO TRANSVERSAL DAS RUAS 08 e 09

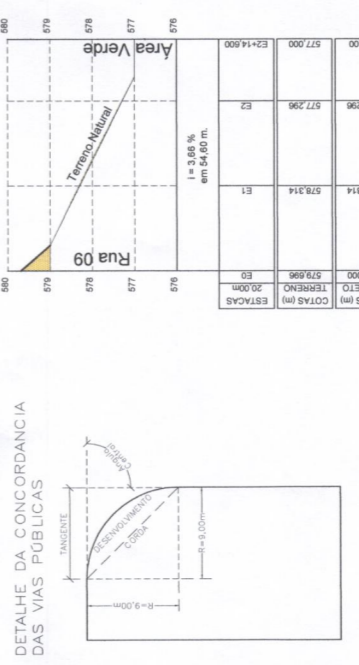


**Matrícula nº 82.198**

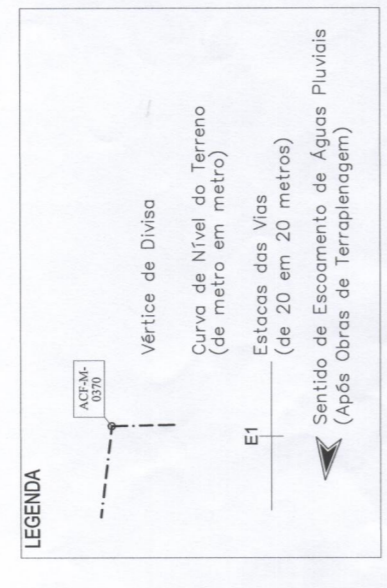

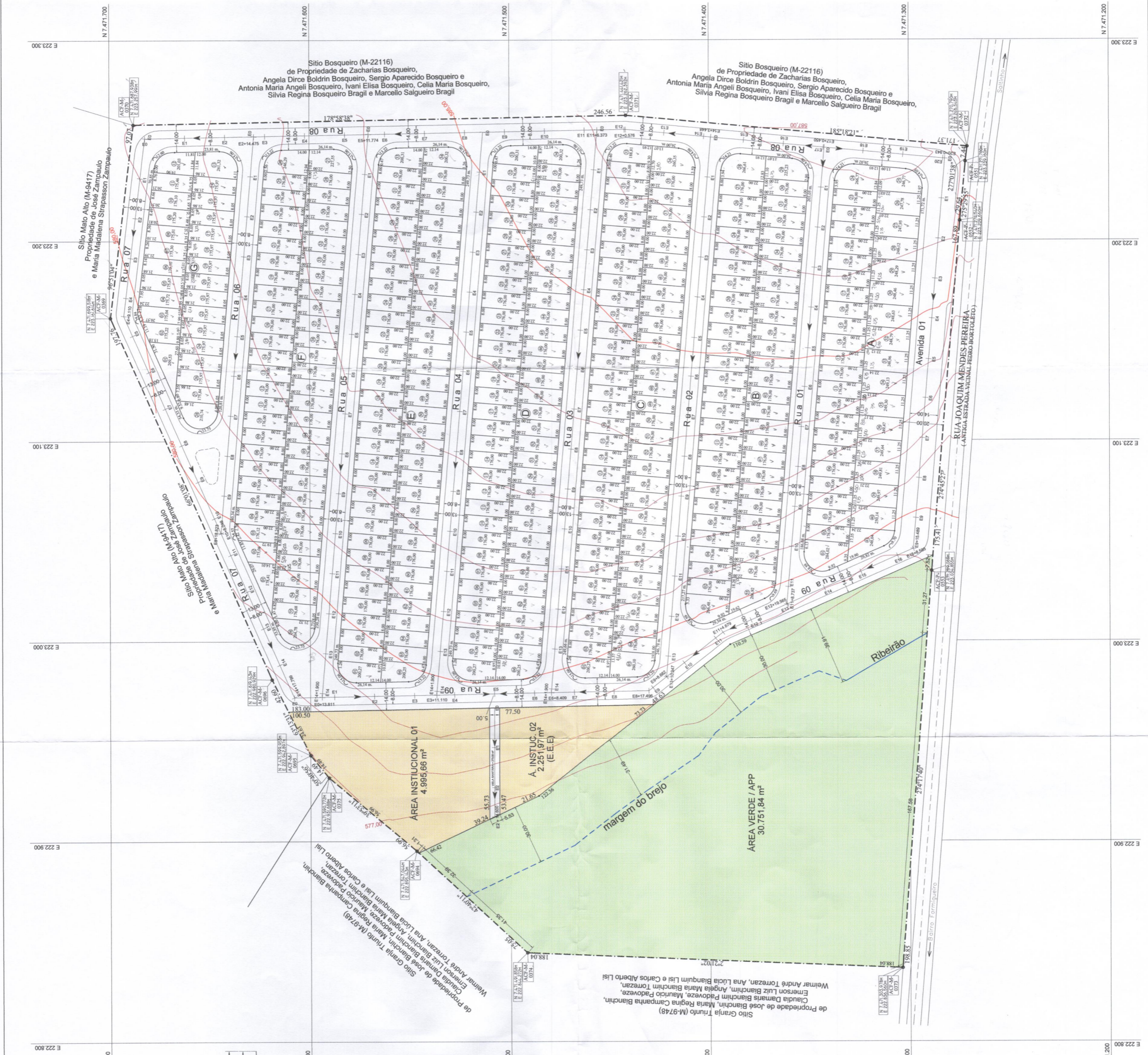
Da	Para	Distância
ACE-M-0369	ACE-M-0370	97,07 m
ACE-M-0370	ACE-M-0371	178,5938 m
ACE-M-0371	ACE-M-0372	171,37 m
ACE-M-0372	ACE-M-0373	277,0138 m
ACE-M-0373	ACE-M-0374	278,2955 m
ACE-M-0374	ACE-M-0375	274,4622 m
ACE-M-0375	ACE-M-0376	175,41 m
ACE-M-0376	ACE-M-0377	274,1740 m
ACE-M-0377	ACE-M-0378	188,85 m
ACE-M-0378	ACE-M-0379	2,2102 m
ACE-M-0379	ACE-M-0380	42,4011 m
ACE-M-0380	ACE-M-0381	75,05 m
ACE-M-0381	ACE-M-0382	39,5311 m
ACE-M-0382	ACE-M-0383	65,9136 m
ACE-M-0383	ACE-M-0384	62,1103 m
ACE-M-0384	ACE-M-0385	42,60 m
ACE-M-0385	ACE-M-0386	69,0103 m
ACE-M-0386	ACE-M-0387	197,76 m

**TABELA DOS ELIPTICOS DAS CURVAS NOS LOTES**

QUADRANTE	RAIO (m)	ÂNGULO CENTRAL (gr)	TANGENTE (m)	CORDADA (m)
A	1,24	0,00	1,24	0,00
B	2,38	0,00	2,38	0,00
C	3,52	0,00	3,52	0,00
D	4,66	0,00	4,66	0,00
E	5,80	0,00	5,80	0,00
F	6,94	0,00	6,94	0,00
G	8,08	0,00	8,08	0,00



**PERFIL VIELA SANITÁRIA**  
Escala Horizontal 1:1.000  
Escala Vertical 1:100



**RESUMO DE ÁREAS**

ITEMS	Nº	ÁREA LOTES (m²)	ÁREA VERDE APP (m²)	SISTEMA VIÁRIO (m²)	TOTAL (m²)
ÁREA INSTITUCIONAL	00	7.247,83			7.247,83
ÁREA VERDE APP	00		30.751,84		30.751,84
SISTEMA VIÁRIO	00			38.015,29	38.015,29
QUADRA A	41	8.652,04			8.652,04
QUADRA B	55	10.001,24			10.001,24
QUADRA C	66	11.645,53			11.645,53
QUADRA D	66	11.743,15			11.743,15
QUADRA E	66	11.743,15			11.743,15
QUADRA F	56	10.008,89			10.008,89
QUADRA G	28	5.098,89			5.098,89
TOTAL	377	68.833,89	7.247,83	30.751,84	144.848,65

**RESIDENCIAL BELA VIDA**  
ALDRIN ALIAN  
CREA 5061051-97  
INSCRIÇÃO MUNICIPAL 4.833  
aldrin@aldrin.com.br

**PROJETO URBANÍSTICO** 01/01  
**PARCELAMENTO DE SOLO**  
82.198 DO SEGUNDO OFICIAL DE REGISTRO DE IMÓVEIS E ANEXOS  
LOCAL: SALTINHO - SP  
PROPRIETÁRIO: RUA JOAQUIM MENDES PEREIRA  
**LOTEAMENTO BELA VIDA SPE LTDA**



**QUADRO DE ÁREAS**

ITEM	ESPECIFICAÇÃO	ÁREA (m²)	%
1	LOTES QUADRA (97%)	68.833,89	47,62
2	ÁREAS PÚBLICAS	10.001,24	6,94
3	ÁREAS INSTITUCIONAIS (EQUIPAMENTOS)	7.247,83	5,04
4	ÁREAS DE MANUTENÇÃO (EQUIPAMENTOS)	30.751,84	21,25
5	SISTEMAS DE DRENO PLUVIAL	38.015,29	26,43
6	SISTEMAS DE LAZER	0,00	0,00
7	OUTROS (ESPECÍFICOS)	0,00	0,00
8	ÁREA REMANESCENTE	144.848,65	100,00
9	TOTAL DA GLEBA	144.848,65	100,00

**APPROVADO - DATA 29/01/22**  
PROCESSO Nº 82.2020  
Carlos Eduardo Torres  
Diretor de Obras e Serviços Públicos  
Eng. Civil - CREA-SP-906961/92-5