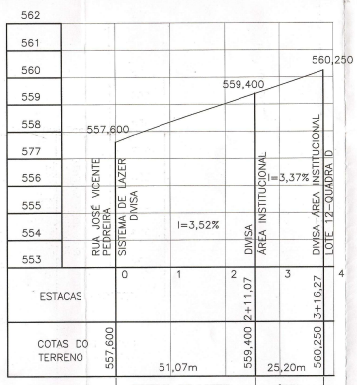

CORTE A–A (ÁREAS PÚBLICAS) ESC. HORIZ.:1.1.000 VERT.:1.100

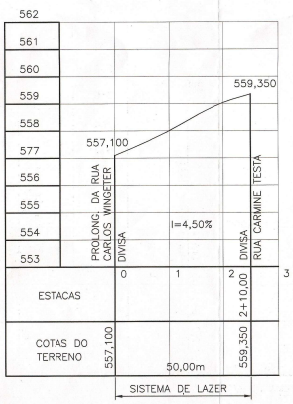

CORTE B–B (ÁREAS PÚBLICAS)
ESC. HORIZ.:1.1.000

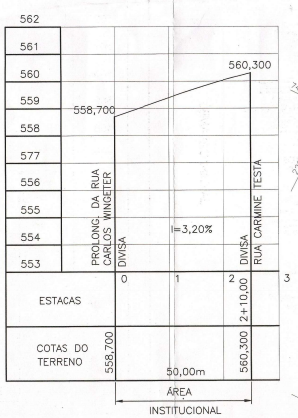

CORTE C–C (ÁREAS PÚBLICAS)
ESC. HORIZ.:1.1.000
VERT.:1.100

LEGENDA 1

- DIVISA
- RUAS EXTERNAS
- LIMITE DE CONFRONTAÇÃO
- COORDENADAS

LEGENDA 2

- SISTEMA DE LAZER
- ÁREA INSTITUCIONAL/EQUIPAMENTOS URBANOS
- A.P. SENTIDO DAS ÁGUAS PLUVIAIS
- Estacas de 20 em 20m
- ÁREA DO LOTE / Nº DO LOTE — MEDIDA NOS FUNDOS (7,00) / MEDIDA DA FRENTE AO FUNDO (175,00) / MEDIDA DA FRENTE (7,00)
- 20,00 / 9,50 — DIMENSÕES MÍNIMAS PARA OS LOTES DE ESQUINA E LOTES IRREGULARES COM MENOS DE 25,00 METROS DA FRENTE AO FUNDO

LEGENDA 3

D=DESENVOLVIMENTO DA CURVA
PC=PONTO DE CONCORDÂNCIA
PI=PONTO DE INTERSEÇÃO
C=CENTRO DE CURVA
R=RAIO
IC =ANGULO DE CONCORDÂNCIA

CURVATURAS DE CONCORDÂNCIAS

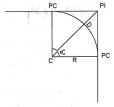

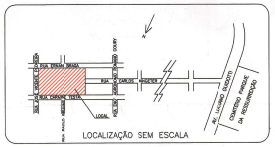

LOCALIZAÇÃO SEM ESCALA

QUADRO DE ÁREAS		
QUADRAS	LOTES	ÁREA
A =	12 =	2.240,24 ✓
B =	12 =	2.240,24 ✓
C =	12 =	2.279,81 ✓
D =	22 =	4.001,74 ✓
TOTAL	88 =	10.261,83 ✓

TABELA DAS CURVATURAS DE CONCORDÂNCIAS

CURVA	RAIO	IC	DESENV.
A	9,00	90°00'00"	14,14
B	9,00	89°23'24"	14,04

QUADRO DE COORDENADAS DE GEOREFERENCIAMENTO–SAD 69–U.T.M.33		
VÉRTICES	LATITUDE	LONGITUDE
1	7.481.653,70	228.779,72
2	7.481.754,00	228.733,45
3	7.481.636,04	228.539,14
4	7.481.551,21	228.590,69
5	7.481.624,13	228.735,61
5A	7.481.647,16	228.777,54
5B	7.481.659,24	228.781,55

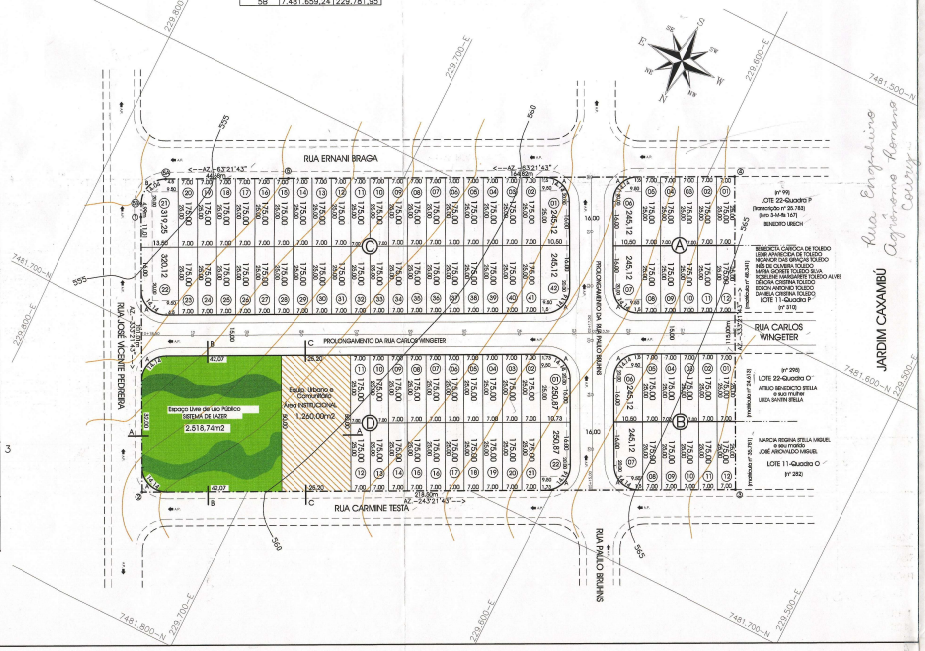

Rua Engenheiro Agrônomo Roman Corvisy

PROJETO DE PARCELAMENTO DE SOLO

359

Fls. 333

Folha: ÚNICA

FL 02/03

Denominação:
LOTEAMENTO: (Lotes em acordo com o zoneamento)

"RECANTO DO ASTÚRIAS"

Prop: ROBERTO DEDINI
ELIZABETH DEDINI NARDIN
RENATA DEDINI
AMÁLIA DEDINI CARDIA

PROTOCOLO Nº 6515 GRAPROHAB

Local: Rua Carlos Wingeter, s/nº
Bairro: Jardim Caxambú
Município de Piracicaba– SP.
Escala 1:1.000

perímetro ok

Junho de 2.003

LOCALIZAÇÃO

VER NO CENTRO SUPERIOR DA FOLHA.

DECLARAÇÃO

DECLARO QUE A APROVAÇÃO DESTE PROJETO POR PARTE DA PREFEITURA NÃO IMPLICA NO RECONHECIMENTO DO DIREITO DE PROPRIEDADE DO TERRENO.

Prop.: ROBERTO DEDINI
Prop.: ELIZABETH DEDINI NARDIN
Prop.: RENATA DEDINI
Prop.: AMÁLIA DEDINI CARDIA

ÁREAS			
	ESPECIFICAÇÕES	ÁREA (m2)	(%)
1	ÁREA DOS LOTES (88)	15.261,83	(64,7623%)
2	ÁREAS PÚBLICAS		
2.1	Sistema Viário	5.069,55	(20,1892%)
2.2	Áreas institucionais (Equip. urbanos e comunitários)	1.260,00	(5,0179%)
2.3	ESPAÇOS LIVRES DE USO PÚBLICO		
2.3.1.	Áreas verdes	–	–
2.3.2	Sistemas de lazer	2.516,74	(10,0309%)
3	OUTROS	–	–
4	ÁREA LOTEADA	25.110,12	–
5	ÁREA REMANESCENTE	–	–
6	ÁREA TOTAL DA GLEBA	25.110,12	–

JEPLAN - Jacobelis Engenharia e Planejamento Urbano S/C Ltda C.R.E.A. 0603400

RESPONSÁVEL TÉCNICO

jeplan
cesar jacobelis
C.R.E.A. 060.067370. 6
fones: 3422-6336 - 9728-8950
e-mail : engecop.jpn@bsz.com.br
JACOBELIS - ENGENHARIA E PLANEJAMENTO URBANO S/C LTDA.

A.R.T. Nº 9428272C0203504 31

Prefeitura Municipal de Piracicaba
Secretaria Municipal de Obras
DEPTO. DE CONTROLE E FISCALIZAÇÃO
VISTO PARA GRAPROHAB
Certidão 1583/03
18/12/03
Engº Miguel Benig C. Figueiredo
DEPTO. DE CONTROLE E FISCALIZAÇÃO

Prefeitura Municipal de Piracicaba
Secretaria Municipal de Obras
DEPTO. DE CONTROLE E FISCALIZAÇÃO
APROVAÇÃO DAS DIRETRIZES
Prot.: 25144/03 Cert. 1587/03
18/12/03
Engº Miguel Benig C. Figueiredo
DEPTO DE CONTROLE E FISCALIZAÇÃO