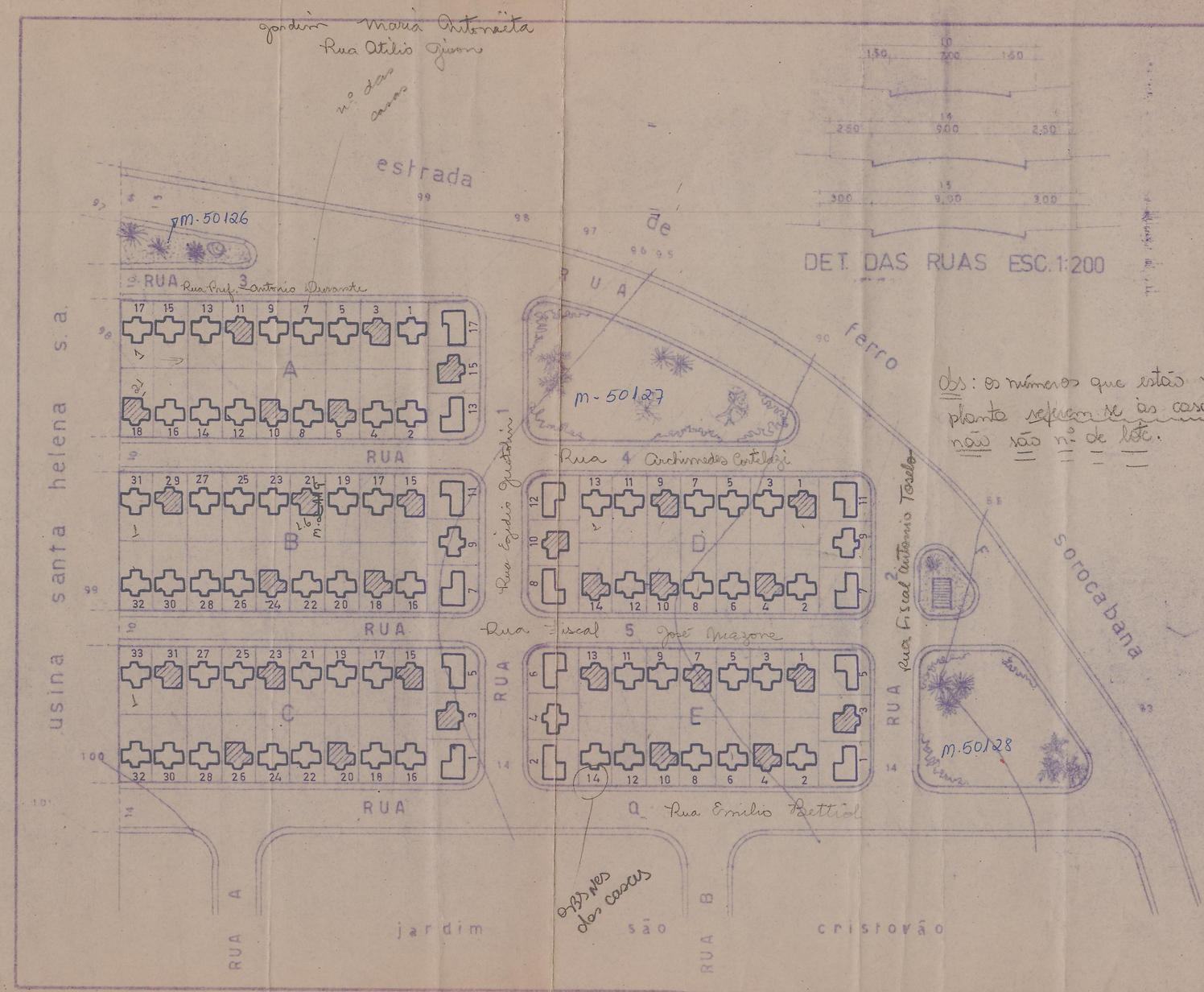

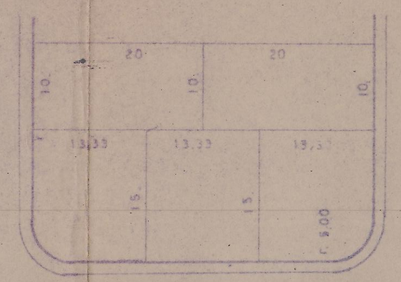

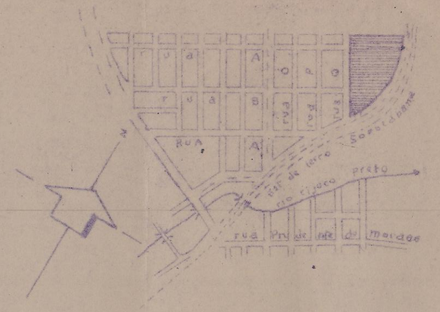

PLANTA DE SITUAÇÃO

BD1-I-2-38 = 60

BD1-I-3-46 = 29

BD-2-I-3-49 = 14

103 unidades

21 lotes de 13.33 x 15.00
82 lotes de 10.00 x 2000
103 unidades

Área do núcleo
= 33.329,66 m2

COHAB - BANDEIRANTE
COMPANHIA DE HABITAÇÃO POPULAR
RIO DAS PEDRAS S.P.
PLANTA PARA
APROVAÇÃO E REGISTRO

projeto	desenho	visto engenheiro	data	escala	desenho	visto engenheiro	folha
	PAULO		10-3-7	1:1000			P-22 0

7

PROJETO DE CONJUNTO RESIDENCIAL — FOLHA Nº 2

PLANTA DE LOCAÇÃO E RECÚOS

obra CONJUNTO RESIDENCIAL VILA KENNEDY
local RIO DAS PEDRAS S.P.
propr COHAB BANDEIRANTE
esc. 1:1000

SITUAÇÃO:

VIDE FÔLHA

ÁREAS em M2
LOTES
RUAS = 12.484,66
PRAÇAS

DECLARAÇÃO: DECLARO QUE A APROVAÇÃO DO PROJETO, NÃO IMPLICA NO RECONHECIMENTO POR PARTE DA PREFEITURA DO DIREITO DE PROPRIEDADE DO TERRENO.
Companhia de Habitação Popular Bandeirante
COHAB-BANDEIRANTE
PROP. DR. HAMILTON DE CAMPOS
DIRETOR DE ENGENHARIA
AUTOR DO PROJETO
ENG. RESPONSÁVEL
C.R.E.A. 6805/D
ART. 18.120/75

S. E. S.
DIVISÃO REGIONAL DE SAÚDE
CAMPINAS
APROVADO
3 / 5 / 74 PROC.: 4797/74
Engº Fº EUGÊNIO DE CAMPOS JR.
Responsável pela Secção de Saneamento RS-S

PREFEITURA MUNICIPAL
DEPARTAMENTO DE OBRAS E VIAÇÃO
APROVADA
Rio das Pedras 03 maio 1974
DIRETOR