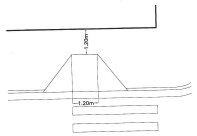

VISTA SUPERIOR

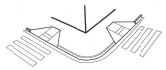

PERSPECTIVA

DETALHE DO REBAIXAMENTO DA GUIA
de acordo com Norma de acessibilidade da ABNT - NBR 09050/2004

CURVATURAS DE CONCORDÂNCIAS ÂNGULO CENTRAL > 90°

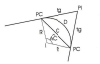

LEGENDA

D=DESENVOLVIMENTO DA CURVA
PC=PONTO DE CONCORDÂNCIA
PI=PONTO DE INTERSEÇÃO
I =CENTRO DE CURVA
R=RAIO
C=CORDA
tg=TANGENTE
AC= ÂNGULO CENTRAL

CURVATURAS DE CONCORDÂNCIAS ÂNGULO CENTRAL < 90°

LEGENDA

D=DESENVOLVIMENTO DA CURVA
PC=PONTO DE CONCORDÂNCIA
PI=PONTO DE INTERSEÇÃO
I =CENTRO DE CURVA
R=RAIO
C=CORDA
tg=TANGENTE
AC= ÂNGULO CENTRAL

CURVATURAS DE CONCORDÂNCIAS ÂNGULO CENTRAL = 90°

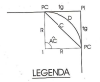

LEGENDA

D=DESENVOLVIMENTO DA CURVA
PC=PONTO DE CONCORDÂNCIA
PI=PONTO DE INTERSEÇÃO
I =CENTRO DE CURVA
R=RAIO
C=CORDA
tg=TANGENTE
AC= ÂNGULO CENTRAL

Legenda:

- Retângulo de 10,00x25,00m inserido nos lotes de esquina e ou irregulares
- Medida da Fundo
- Medida Lateral Esquerda
- Medida Lateral Direita
- Nº do Lote
- Área em Metros Quadrados (m²)
- Medida de Frente
- Desenvolvimento da Curva
- Curso D'Água
- Curvas de nível do metro em metro
- Perímetro da Gleba
- Área Verde de Preservação Permanente (APP)
- Área Institucional
- Área verde de Acompanhamento Viário
- Sistema de Lazer

Observação - 01:
Medidas mitigadoras de contribuição das águas que descarregarão no Córrego da Água Branca

1. Os passeios públicos terão no mínimo 50% de sua superfície permeável, "grama ou similar", constante do contrato padrão de compra e venda das unidades autonomas;

2. Os recuos frontais dos terrenos de no mínimo 4,00 metros terão 80% de sua superfície permeável, "grama ou similar", constante de contrato padrão de compra e venda das unidades autonomas.

3. Todas as ruas serão arborizadas;

4. O Sistema de lazer receberá tratamento paisagístico;

5. Deverá ser respeitado o rebaixamento de guias conforme Norma de Acessibilidade da ABNT - NBR 09050/2004. (ver detalhe)

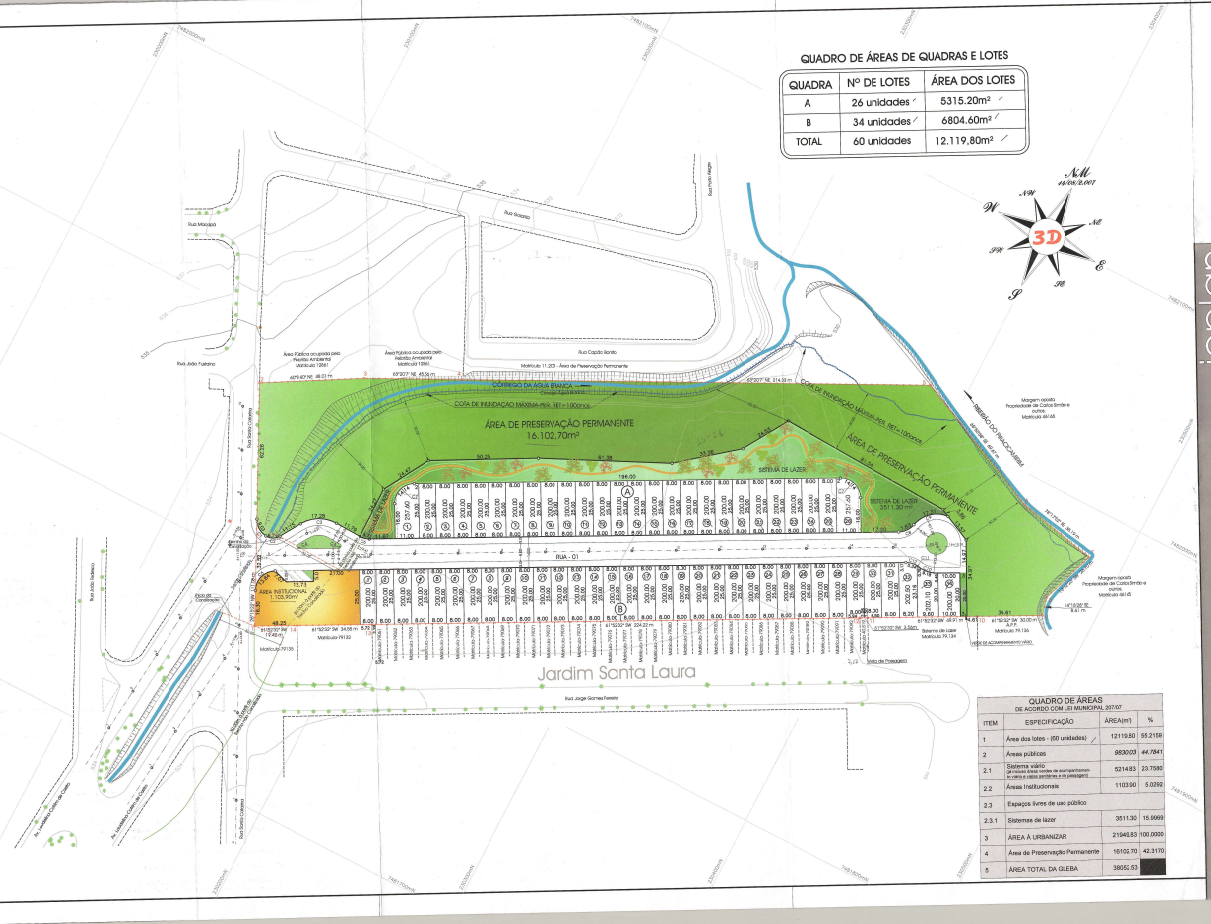
Rua Bicalho
Rua Macajipó
Rua Cipó do Bonito
Rua João Italiano
Rua Dom Pedro II
Rua Dom Pedro I
Rua Santa Catarina
Rua Jorge Gomes Ferreira
Rua Dr. Gabriel Ortiz de Camargo
Rua Dr. Gabriel Ortiz de Camargo
Área Típica ocupada pela Pastoral Ambiental
Matrícula 12561
Área Típica ocupada pela Pastoral Ambiental
Matrícula 12561
Matrícula 11.213 - Área de Preservação Permanente
CORREGO DA AGUA BRANCA
COTA DE INUNDAÇÃO MÁXIMA-RIVA, RE=100mm
ÁREA DE PRESERVAÇÃO PERMANENTE
16.102,70m²
ÁREA DE PRESERVAÇÃO PERMANENTE
SISTEMA DE LAZER
SISTEMA DE LAZER
3511,30 m²
ÁREA INSTITUCIONAL
1.125,00m²
(RUA - 01)
Jardim Santa Laura
Margem oposta
Propriedade de Carlos Brito e outros
Matrícula 48.68
Reserva de Lazer
Matrícula 79.134
Área de Preservação Permanente
Matrícula 79.135
Matrícula 79132
Matrícula 79133
Matrícula 79134
Matrícula 79136
Matrícula 79137
Matrícula 79138
Matrícula 79139
Matrícula 79140
Matrícula 79141
Matrícula 79142
Matrícula 79143
Matrícula 79144
Matrícula 79145
Matrícula 79146
Matrícula 79147
Matrícula 79148
Matrícula 79149
Matrícula 79150
Matrícula 79151
Matrícula 79152
Matrícula 79153
Matrícula 79154
Matrícula 79155
Matrícula